

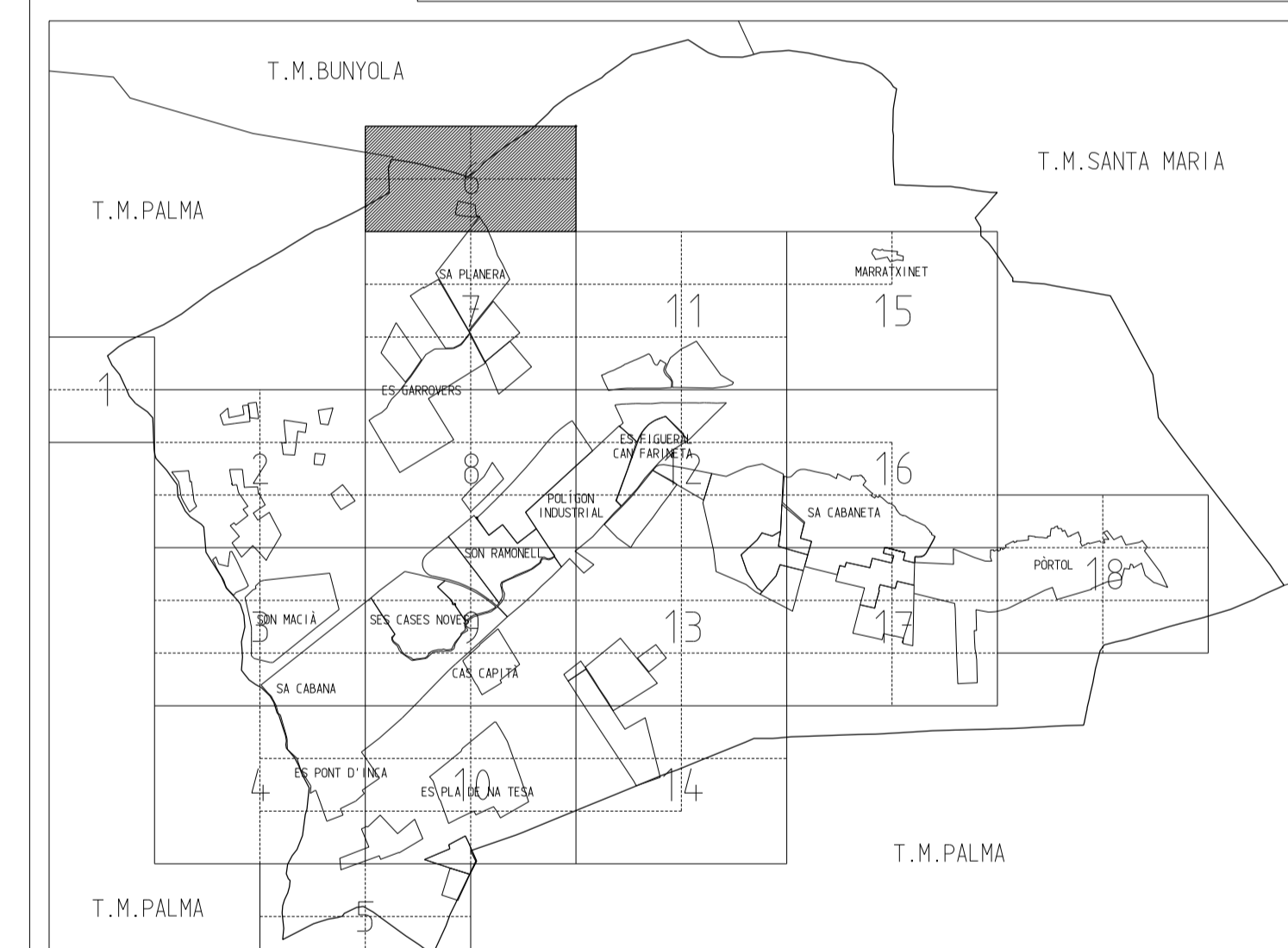
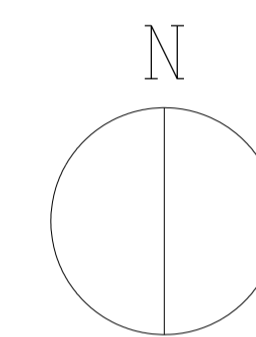
*** DOCUMENT INFORMATIU
SENSE CARÀCTER NORMATIU**

	LÍMIT TERME MUNICIPAL
	LÍMIT SÒL URBÀ
	ESTUDI DE DETALL
	UNITAT D'EXECUCIÓ
	PLA ESPECIAL DE REFORMA INTERIOR
	ACTUACIÓ AÏLLADA EN EL SÒL URBÀ
	ALINEACIÓ D'EDIFICACIÓ
	CATÀLEG (NUM. FITXA)

	CASC ANTIC		INDUSTRIAL
	EXTENSIVA ANTIGA		INFRAESTRUCTURES I SERVEIS
	INTENSIVA A		ESPAI LLIBRE PÚBLIC
	INTENSIVA B		PASOS PEATONALS
	INTENSIVA C		TOTALMENT EDIFICAT
	URBANA JARDÍ		PROFUNDITAT EDIFICABLE

	RESID. UNIFAM. AÏLLADA (PARCEL·LA mín. 2.000m ²)
	RESID. UNIFAM. AÏLLADA (PARCEL·LA mín. 1.000m ²)
	RESID. UNIFAM. AÏLLADA (PARCEL·LA mín. 800m ²)
	RESID. UNIFAM. AÏLLADA (PARCEL·LA mín. 600m ²)
	RESID. UNIFAM. AÏLLADA (PARCEL·LA mín. 400m ²)
	RESID. APARIADA (PARCEL·LA mín. 400m ²)
	RESID. AGRUPADA (PARCEL·LA mín. 800m ²)

	EQUIPAMENTS	EQ/AB ABAST	EQ/AD ADMINISTRATIU-INSTITUCIONAL
		EQ/AS ASSISTENCIAL	EQ/CD COMERCIAL
		EQ/DD DOCENT	EQ/OP ESPORTIU
		EQ/EP ESTABLIMENTS PÚBLICS	EQ/RE RECREATIU
		EQ/RL RELIGIOS	EQ/SA SANITARI
		EQ/SE SEGREGAT	EQ/SN SENSE ESPECIFICAR
		EQ/SC SOCIO-CULTURAL	



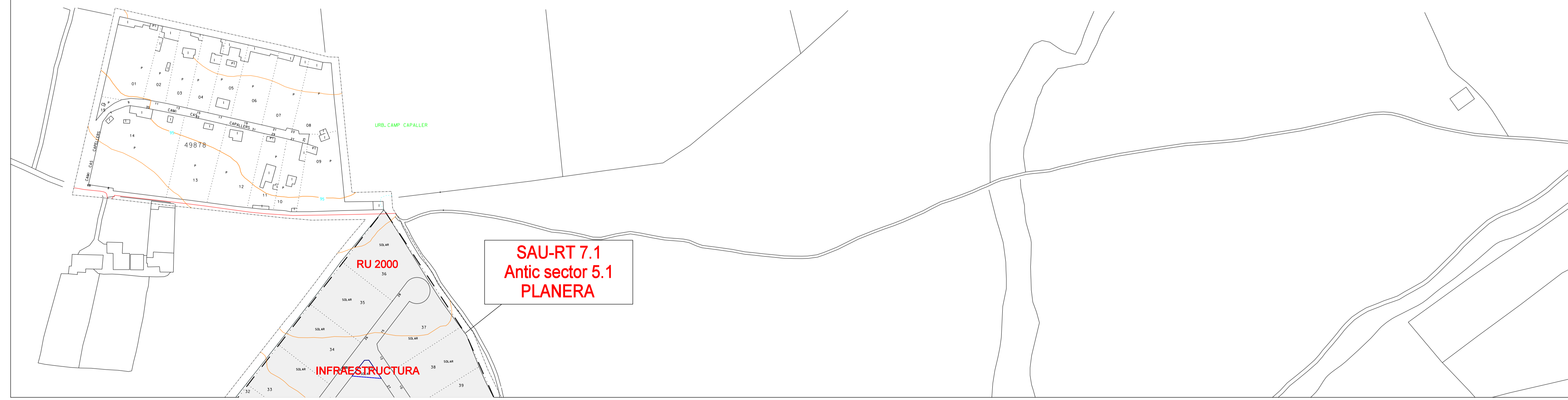
AJUNTAMENT DE MARRATXÍ



REVISIÓ DE NORMES SUBSIDIÀRIES DE PLANEJAMENT

PLÀNOLS D'ORDENACIÓ	WEB
ORDENACIÓ A SÒL URBÀ	FULL D-CL/6 FULL U.T.M. 7848-N . 7858-N N. PLÀNOL

ESCALA	1/2.000	escala gràfica
DATA	SEPTEMBRE 2015	



**SAU-RT 7.1
Antic sector 5.1
PLANERA**

RU 2000

INFRAESTRUCTURA